

Andrzej świstek  
93 – 403 Łódź  
ul. Woźnicza 13  
Tel.509285999

## **PROJEKT BUDOWLANY**

**Budowa ścieżki rowerowej przy ulicy Żeromskiego w Ksawerowie  
( działki nr 1308, 1311/37,1311/2, 1311/9 1311/10, 1311/11, 1311/12, 1311/13,  
1311/14, 1311/15, 1311/16, 1311/4, 1309/3, obręb Ksawerów )**

**INWESTOR : Gmina Ksawerów  
ul. Kościuszki 3h  
95-054 Ksawerów**

**ADRES INWESTYCJI : Ksawerów, ulica Żeromskiego  
Działki nr 1308, 1311/37,1311/2, 1311/9 1311/10, 1311/11, 1311/12,  
1311/13, 1311/14, 1311/15, 1311/16, 1311/4, 1309/3, obręb Ksawerów**

**Projektant:**

mgr inż. Andrzej Świstek  
93-403 Łódź, ul. Woźnicza 13  
Upr. Bud. Nr 247/85/WŁ

**Sprawdził:**

**Wrzesień 2015 r.**

## **SPIS TREŚCI**

### **I Część opisowa**

1. Przynależność do Izby
2. Uprawnienia
3. Opis

### **II Część rysunkowa**

1. Szkic sytuacyjny – rys. nr 1
2. Przekrój normalny – rys. nr 2
3. Przekrój konstrukcyjny – rys. nr 3

## **Opis do zgłoszenia robót**

### **Budowa ścieżki rowerowej przy ulicy Żeromskiego na odcinku od ulicy Wschodniej do ulicy Łódzkiej w Ksawerowie**

#### **1. INWESTOR**

2. Gmina Ksawerów ul. Kościuszki 3h 95-054 Ksawerów

#### **3. PODSTAWA OPRACOWANIA**

Zlecenie Gminy Ksawerów

#### **4. STAN ISTNIEJĄCY**

##### **Lokalizacja**

Województwo: Łódzkie

Powiat: pabianicki

Gmina: Ksawerów

Ulica Żeromskiego na odcinku od ulicy Wschodniej do ulicy Łódzkiej

##### **Zagospodarowanie terenu**

Ulica Żeromskiego jest drogą gminną zlokalizowaną pomiędzy ulicą Łódzką a ulicą Wschodnią w miejscowości Ksawerów. Posiada jezdnię o nawierzchni gruntowej, o szerokości przejazdowej około 5,5 m. Obustronne pobocza o nawierzchni gruntowej mają szerokość od 1,2 do 1,5m. Odwodnienie drogi realizowane jest w kierunku rowu przydrożnego zlokalizowanego po stronie południowej.

W pasie ulicy Żeromskiego zlokalizowane jest następujące uzbrojenie podziemne:

- kanał sanitarny k300 wraz z przyłączami,
- wodociąg w110 wraz z przyłączami,
- kable energetyczne eN,
- kable telefoniczne
- gazociąg g70

Ponadto po stronie południowej posadowione są słupy napowietrznej linii telefonicznej.

Po stronie południowej w poboczu drogi rosną drzewa liściaste ( topole )

W odrębnym opracowaniu projektowym przedmiotowy odcinek drogi ( ulicy ) podległ przebudowie.

Zakres inwestycji przewidywał:

- budowę jezdni o nawierzchni bitumicznej,
- budowę zjazdów do posesji i działek,
- budowę chodnika po stronie północnej ulicy,
- wycinkę drzew rosnących w poboczu po stronie południowej

## 5. STAN PROJEKTOWANY – ZAKRES I RODZAJ WYKONYWANYCH ROBÓT

Budowa ścieżki rowerowej przy ulicy Żeromskiego na odcinku od ulicy Wschodniej do ulicy Łódzkiej w Ksawerowie

Zakłada się budowę ścieżki rowerowej po południowej stronie ulicy poza pasem zieleni o szerokości 1,50m i przy krawędzi jezdni. Szerokość ścieżki rowerowej wynosi 2,0m i długości 485 mb.

Zakres wykonywanych prac:

1. Korytowanie pod konstrukcji ścieżki rowerowej( poszerzenie podbudowy o odsadzkę 0,10m z każdej strony ) na głębokość – 0,23m – **822 m<sup>2</sup>**.
2. Ustawienie obrzeży betonowych o wym.8x30x100cm – **635 mb**
3. Ułożenie warstwy z piasku wyrównującej podłoże gr. 10cm.– **970 m<sup>2</sup>**.
4. Ułożenie kostki betonowej gr. 8cm na podsypce cementowo – piaskowej gr. 5cm – **970 m<sup>2</sup>**
5. Wyrównanie terenu poza poboczem gruntowym, na szerokości 1,0m – **485 m<sup>2</sup>**

## 6. UWAGI

Całość robót drogowych będzie prowadzona w granicach działek nr 1308,1311/37, 1311/2,1311/9, 1311/10, 1311/11, 1311/12 1311/13 1311/14, 1311/14, 1311/15, 1311/16, 1311/4, 1309/3 w granicach pasa drogowego

## 7. ZALECENIA PRZY PROWADZENIU ROBÓT

Rejon prac należy oznakować zgodnie z organizacją ruchu na czas budowy zatwierdzoną Zarządcę drogi.

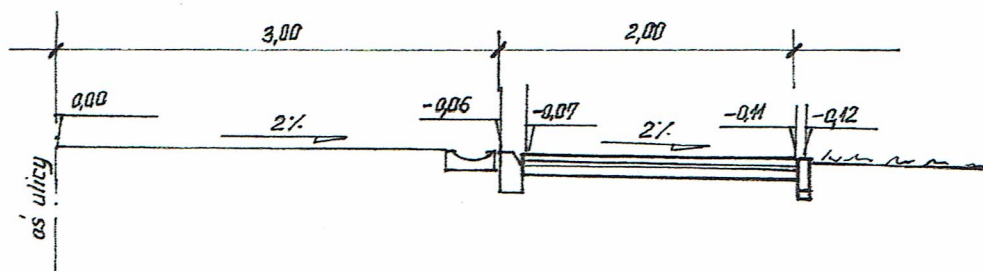
mgr inż. Andrzej Świątek  
93-403/1000 ul. Wpólna 13  
Upr. Bud. Nr 247/85/Vra



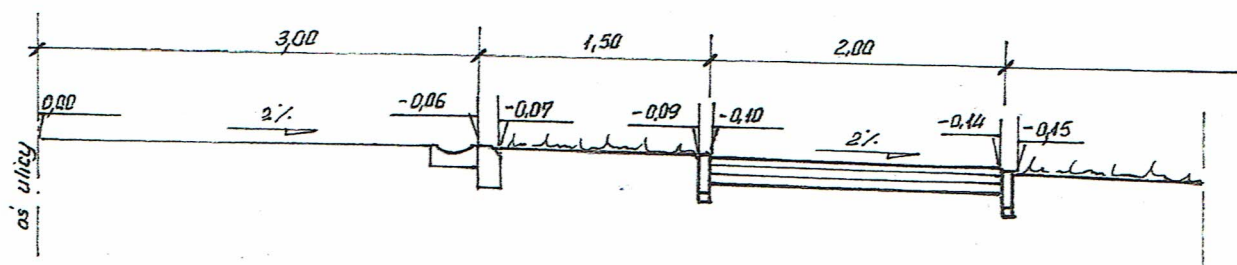
# PRZEKROJE NORMALNE

skala 1:50

A - A



B - B

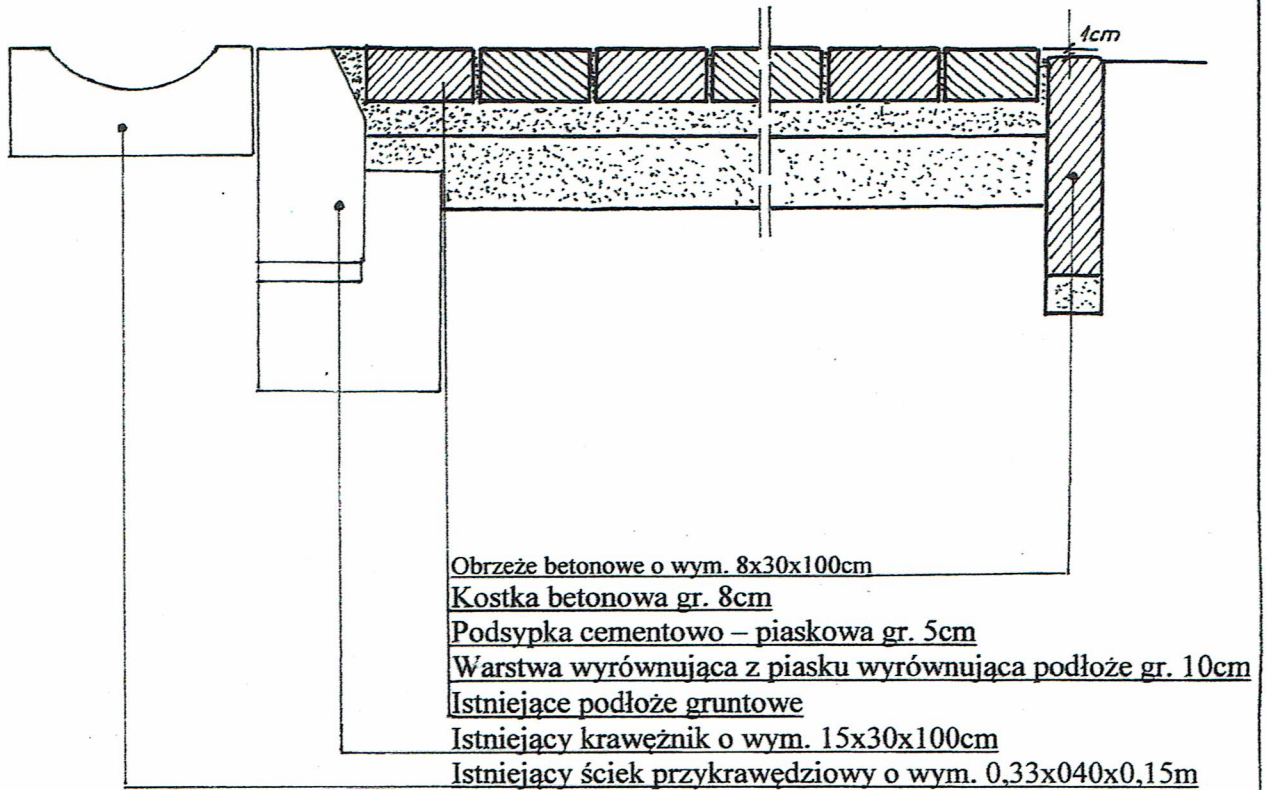


mgr inż. Andrzej Świstek  
93-403 Łódź, ul. Woźnicza 13  
Upr. Bud. Nr 247/85/WI


Andrzej Świstek 93-403 Łódź ul. Woźnicza 13		Nr rys.	Stadium	Branża	Skala
		2	Zgłoszenie robót	Drogowa	1:50
Obiekt	Budowa ścieżki rowerowej przy ulicy Żeromskiego na odcinku od ulicy Wschodniej do ulicy Łódzkiej w Ksawerowie	Projektował		Podpis	
Adres inwestycji	Ksawerów ul. Żeromskiego	mgr inż. Andrzej Świstek			
Treść Rysunku Data	Przekroje normalne Wrzesień 2015r				

# PRZĘKRÓJ KONSTRUKCYJNY

skala 1:10



mgr inż. Andrzej Świstek  
 93-403 Łódź, ul. Woźnicza 13  
 Upr. Bud. Nr 247/85/Wł

Andrzej Świstek 93-403 Łódź ul. Woźnicza 13		Nr rys.	Stadium	Branża	Skala
		3	Zgłoszenie robót	Drogowa	1:10
Obiekt	Budowa ścieżki rowerowej przy ulicy Żeromskiego na odcinku od ulicy Wschodniej do ulicy Łódzkiej w Ksawerowie	Projektował		Podpis	
Adres inwestycji	Ksawerów ul. Żeromskiego	mgr inż. Andrzej Świstek			
Treść Rysunku Data	Przekrój konstrukcyjny Wrzesień 2025r				